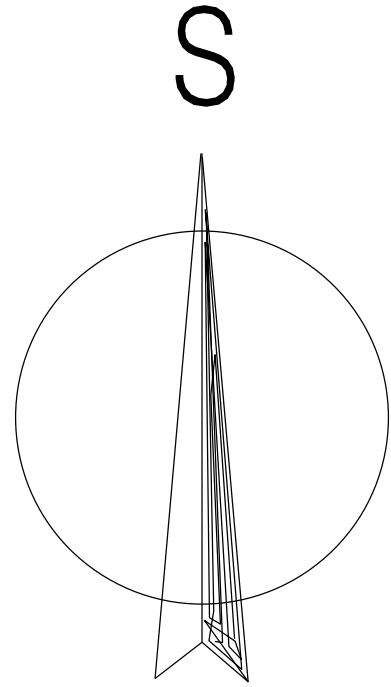


OZN.	NÁZEV STAVEBNÍHO OBJEKTU	DÉLKA ÚSEKU (M)	DNO Z LOMOVÉHO KAMENE (M2)	PROHRÁBK DKA KORYTA (M2)	OHUMUSOVÁNÍ A OSETÍ TRAVNÍM SEMENEM (M2)
SO-01	NÁBŘEŽNÍ OCHRANNÁ ZEĎ	97,0	56	56	132
Celkem :		97,0	56	56	132

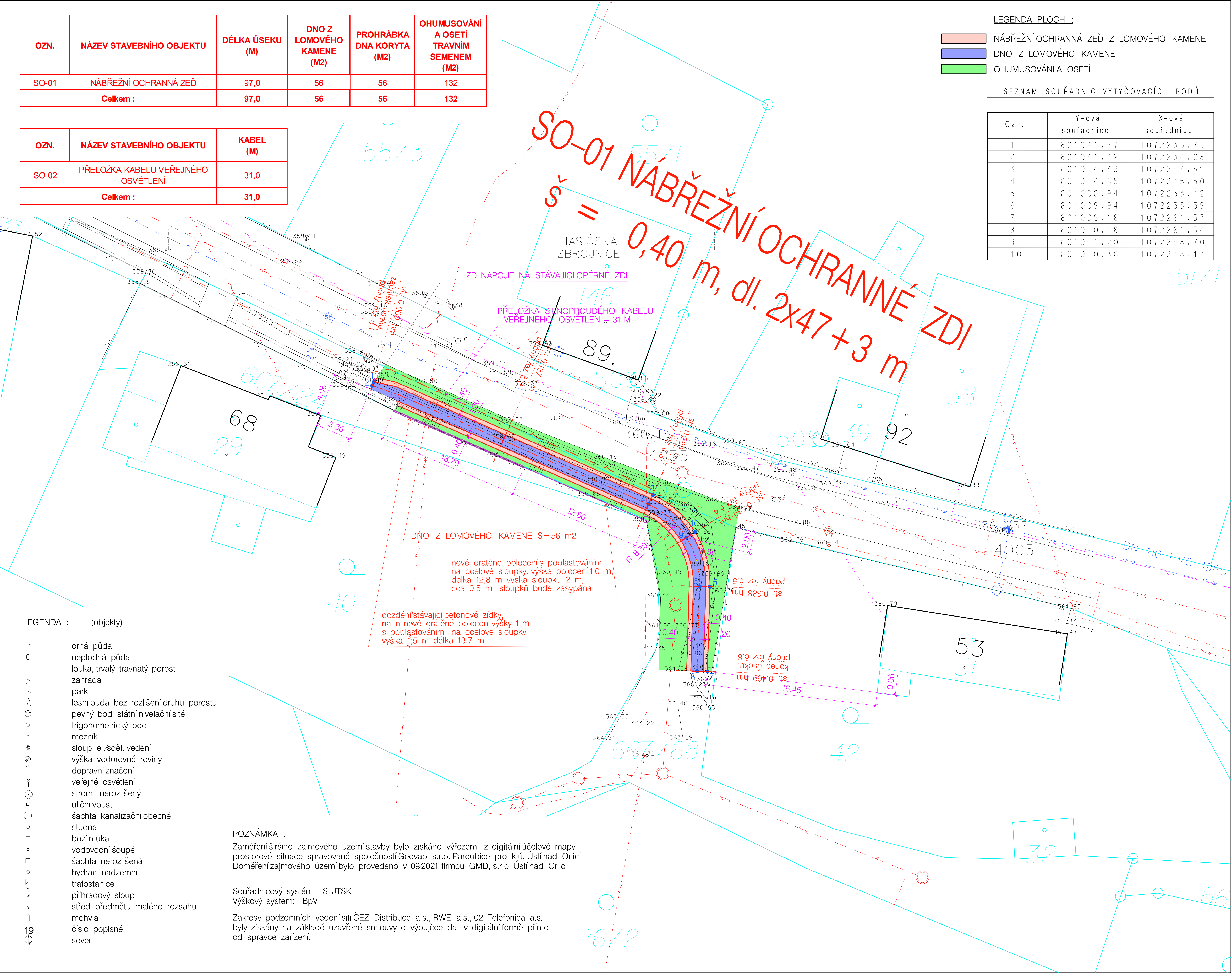
OZN.	NÁZEV STAVEBNÍHO OBJEKTU	KABEL (M)
SO-02	PŘELOŽKA KABELU VEŘEJNÉHO OSVĚTLENÍ	31,0
Celkem :		31,0

LEGENDA PLOCH :	
	NÁBŘEŽNÍ OCHRANNÁ ZEĎ Z LOMOVÉHO KAMENE
	DNO Z LOMOVÉHO KAMENE
	OHUMUSOVÁNÍ A OSETÍ

SEZNAM SOUŘADNIC VYTÝČOVACÍCH BODŮ		
Ozn.	Y-ová souřadnice	X-ová souřadnice
1	601041.27	1072233.73
2	601041.42	1072234.08
3	601014.43	1072244.59
4	601014.85	1072245.50
5	601008.94	1072253.42
6	601009.94	1072253.39
7	601009.18	1072261.57
8	601010.18	1072261.54
9	601011.20	1072248.70
10	601010.36	1072248.17




Černovír – místní úprava koryta potoka
u hasičské zbrojnice,
k.ú. Černovír u Ústí nad Orlicí



LEGENDA:	(vzorování linií dle ČSN 013411)
---	stáv. vodovod
---	stáv. vodovodní přípojka
---	stáv. kanalizace jednotná
---	stáv. kanalizace dešťová
---	stáv. kanalizace splašková
---	stáv. NTL plynovod
---	stáv. STL plynovod
---	stáv. VTL plynovod
---	stáv. plynovodní přípojky
---	plynovod bez provozu
---	stáv. sděl. spoj. vedení podz.
---	stáv. sděl. spoj. vedení nadz.
---	sděl. kabely bez provozu, bez zaměření průběhu
---	stáv. venk. sil. NN vedení podz.
---	stáv. venk. sil. NN vedení nadz.
---	stáv. venk. sil. VN vedení podz.
---	stáv. venk. sil. VN vedení nadz.
---	stáv. venk. sil. NN vedení veř. osvětlení podz.
---	splašková kanalizace navrhovaná dle PD AQUA PROCON a.s.
---	navrhované objekty opravy potoka

Upozornění:
Před zahájením stavebních prací je nutno vytýčit veškeré inženýrské sítě !
Zakreslené trasy podzemních sítí jsou pouze orientační !!!
Při provádění zemních prací je třeba dodržovat příslušné ČSN, respektovat ochranná pásma zařízení dle zákonů č. 458/2000, 127/2005 a 274/2001 Sb. a vyjádření správců inženýrských sítí.

Odp. projektant:	Ing. M. Popelář	Projektant:	Ing. M. Popelářová	M Projekt CZ  s.r.o.	
Kraj:	Pardubický	CAD:	MicroStation	17. listopadu 1020 562 01 Ústí nad Orlicí	
pMěU:	Ústí nad Orlicí	MěU:	Ústí nad Orlicí	Formát:	8 /A4
Investor:	Město Ústí nad Orlicí, Sychrova 16, 562 24 Ústí nad Orlicí			Datum:	01 /21
Akce:	Černovír – místní úprava koryta potoka u hasičské zbrojnice, k.ú. Černovír u Ústí nad Orlicí			Stupeň:	DPS
				Měřítko:	1:250
				Číslo. zak.:	20_1036
Obsah:	Situace stavby			Číslo:	C.4